










Départ **725 Rue de Lévis**  
**Beloil, QC**

Arrivée **Boulevard Provencher &  
Rue Colbert**  
**St-Léonard, QC**

Distance **35,4 km – environ 31  
minutes**

 **725 Rue de Lévis**  
**Beloil, QC**

En **35,4 km – environ 31 minutes**  
voiture :

1. Aller en direction <b>nord-ouest</b> sur <b>Rue de Lévis</b> vers <b>Boulevard Yvon-L'Heureux Nord</b>	0,1 km
 2. Tourner à <b>droite</b> sur <b>Boulevard Yvon-L'Heureux Nord</b>	1,1 km 2 minutes
 3. Tourner à <b>gauche</b> sur <b>Rue St-Jean-Baptiste</b>	1,7 km 2 minutes
4. Continuer sur <b>Montée St-Jean-Baptiste</b>	0,7 km 1 minute
 5. Tourner à <b>gauche</b> sur <b>Chemin de L'Industrie</b>	0,1 km
 6. Tourner à <b>gauche</b> pour rejoindre <b>Autoroute Transcanadienne O</b>	26,4 km 18 minutes
 7. Prendre la sortie <b>8-O</b> à <b>gauche</b> pour rejoindre <b>AUT-40 O/Autoroute Transcanadienne O</b> en direction de <b>Aéroport P.-E.-Trudeau/Aéroport Mirabel/Hull/Ottawa</b>	3,0 km 2 minutes
8. Prendre la sortie <b>76</b> vers <b>RTE-125/Boul. Lacordaire/Boul. Viau/Boul. Pie IX</b>	0,1 km
9. Prendre <b>Boulevard Métropolitain Est</b>	1,8 km 3 minutes
 10. Tourner à <b>gauche</b> sur <b>Boulevard Provencher</b>	0,1 km 2 minutes
 11. Tourner légèrement à <b>gauche</b> pour continuer sur <b>Boulevard Provencher</b>	0,3 km

 **Boulevard Provencher & Rue Colbert**  
**St-Léonard, QC**

Cet itinéraire vous est proposé uniquement à titre indicatif. Il est possible que des projets de construction, les conditions de circulation ou d'autres événements modifient les résultats obtenus sur les cartes.

Données cartographiques ©2007 NAVTEQ™